



CITTÀ DI GONZAGA
Provincia di Mantova

**COMPONENTE GEOLOGICA, IDROGEOLOGICA E
SISMICA DEL P.G.T.**
- aggiornamento -

ai sensi della D.G.R. 9/2616 del 30 novembre 2011 e s.m.i.


Tav. 7





Data settembre 2025

REV2



**BRAMBATI SCUOLA
GEOLOGI ASSOCIATI**

28802 - Corso IRI - 46100 Mantova, 20
C.F. 019104207580217
e-mail info@brambati-scuola.it
A. Brambati 348.351.9029
S. Scola 347.843.1551

Legenda

Reticolo idrico e vincoli di polizia idraulica

- Reticolo idrico minore
- Reticolo idrico di competenza consortile
- Fasce di rispetto del reticolo idrico minore
- Fasce di rispetto del reticolo idrico di competenza consortile

Aree di salvaguardia delle captazioni ad uso idropotabile

- Zona di tutela assoluta delle captazioni, r = 10 m (ai sensi del D.Lgs. 258/2000 art. 5 comma 4 del 1988 - D.G.R. 7/1 2693 del 10/04/2003 - D.Lgs 152/06 art. 94 e s.m.i.)
- Zona di rispetto delle captazioni, r = 200 m (criterio geometrico) (ai sensi del D.P.R. n° 236 del 1988 - D.Lgs. 258/2000 art. 5 commi 4, 5, 6, 7 - D.Lgs 152/06 e s.m.i.)

P.A.T. Fasce fluviali

- L'intero territorio comunale ricade all'interno della fascia C

P.G.R.A. Direttiva alluvioni 2007/60/CE

Ambito territoriale RP

- Aree P1 o aree interessate da alluvioni rare (scenario L)

Ambito territoriale RSP - reticolo consortile

- Aree P2 o aree interessate da alluvioni poco frequenti (scenario M)

