



CITTÀ DI GONZAGA
Provincia di Mantova

**COMPONENTE GEOLOGICA, IDROGEOLOGICA E
SISMICA DEL P.G.T.**
- aggiornamento -

ai sensi della D.G.R. 9/2616 del 30 novembre 2011 e s.m.i.

Tav. 10


**CARTA DELLE INDAGINI
GEOGNOSTICHE**



Onorevole Sindaco *Geologo*

Data settembre 2025

REV2



**BRAMBATI SCUOLA
GEOLOGI ASSOCIATI**

28802 - C.so Italia 151 - 46100 Mantova, Italy
C.F. 019104207580237
e-mail info@brambatiscuola.it
A. Brambati 348.3519029
S. Scola 347.843.1551

Legenda

Indagini dirette - Banca dati del sottosuolo [GEOportale Regione Lombardia]

⊕ Pozzo / Sondaggi con strigrafia (Allegato 2)

Indagini indirette - Banca dati del sottosuolo [GEOportale Regione Lombardia]

⊕ Indagini penetrometriche (Allegato 3)

Archivio Comunale delle indagini geognostiche (Allegato 4)

● Prova Penetrometrica CPT

● Prova Penetrometrica CPTU

● Prova Penetrometrica DPM

● Prova Penetrometrica SCPTU

▲ Indagine sismica MASW

▲ Indagine sismica MASW+REMI

▲ Indagine sismica HSVR

● Sondaggio

□ Gruppo di indagini

