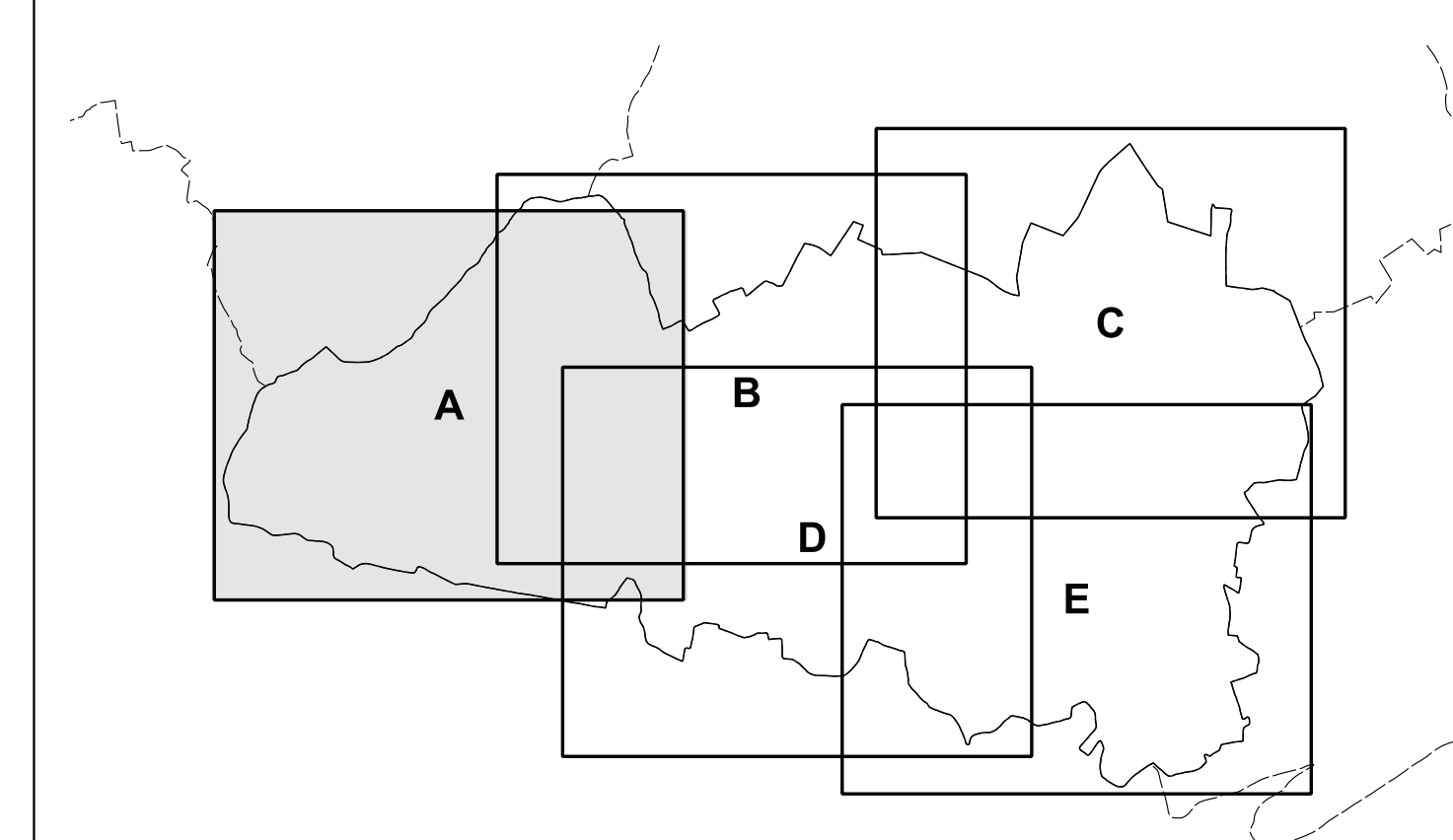



- Legenda**
- Reticolo idrico superficiale**
- Reticolo idrico minore a cielo aperto
  - - - Reticolo idrico minore tombinato
  - Reticolo idrico consortile a cielo aperto
  - - - Reticolo idrico consortile tombinato
- Altri elementi idrici superficiali**
- Fosso di guardia per lo smaltimento delle acque meteoriche in fregio alle strade
  - Canale interpodereale
  - Tratto idrico individuato su mappa catastale:
    - non più esistente
    - privo di continuità idraulica
- Fasce di rispetto del reticolo idrico superficiale**
- Fascia del reticolo idrico minore (5m)
  - Fascia del reticolo idrico di bonifica (5m)
  - Fascia del reticolo idrico di bonifica (10m)
- 0000** Codice RIM, a cui anteporre la sigla che ne identifica il codice istat: 03020065





**COMUNE DI GONZAGA**  
Provincia di Mantova

**DOCUMENTO DI POLIZIA IDRAULICA**

L.R. 4 del 15 marzo 2016 - D.G.R. XII/3668 del 16 dicembre 2014


**Tav. 1A**

**INDIVIDUAZIONE DEL RETICOLO IDRICO**


Scala 1:5.000

Data settembre 2025


REV2



Salveti Graneroli  
engineering  
Sondrio - Milano  
Lanciano (IS) - via Polo, 414  
info@salvetigraneroli.com  
info@studiosalveti.com



Dott. Geologo  
Andrea Brambati  
Milano - Via Nicosia, 2  
info@brambati-scola.it  
a.brambati@brambati-scola.it



Dott. Geologo  
Simone Scola  
Civile (LC) - Via N. Sarno, 2/D  
info@brambati-scola.it  
s.scola@brambati-scola.it