

Scala 1:10.000



CITTÀ DI GONZAGA
Provincia di Mantova

**COMPONENTE GEOLOGICA, IDROGEOLOGICA E
SISMICA DEL P.G.T.**
- aggiornamento -

ai sensi della D.G.R. 9/2616 del 30 novembre 2011 e s.m.i.

Tav. 9

**CARTA DELLA FATTIBILITÀ
DELLE AZIONI DI PIANO**



Andrea Brambati *Gianni Scola*

Data settembre 2025





REV2

**BRAMBATI SCOLA
GEOLOGI ASSOCIATI**

ZMR2 - Office Ed. - Via N. Demisio, 239
C.F. e P.I. 04207580237
e-mail: info@brambatiscola.it
A. Rambrati: 042.9181929
S. Scola: 042.983.1551

Legenda


Classi di fattibilità geologica

-  3a+3b+3c
-  3a+3b+3c+3d
-  3a+3c
-  3a+3c+3d

Classe

- 3a Area ricadente nella Fascia C del P.A.I. e inserita nella zona allagabile P1-L del RP del P.G.R.A.
- 3b Area allagabile inserite nella zona P2M del RSC consortile del P.G.R.A.
- 3c Area a bassa soggiacenza della falda
- 3d Area caratterizzata dalla presenza di depositi prevalentemente argillosi

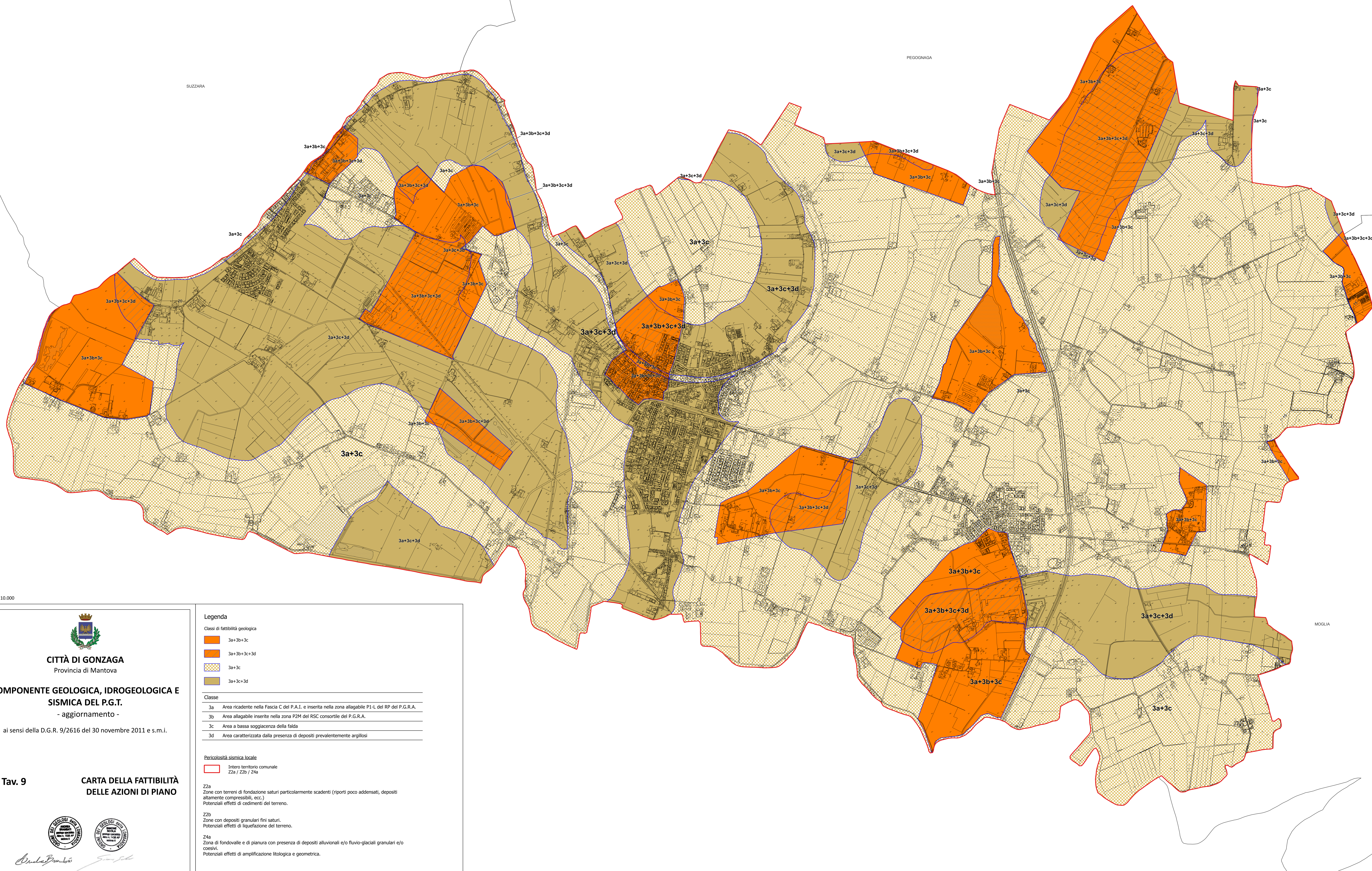
Pericolosità sismica locale

-  Intero territorio comunale
- Z2a / Z2b / Z4a

Z2a
Zone con terreni di fondazione saturi particolarmente scadenti (riporti poco addensati, depositi altamente compressibili, ecc.)
Potenziali effetti di cedimenti del terreno.

Z2b
Zone con depositi granulari fini saturi.
Potenziali effetti di liquefazione del terreno.

Z4a
Zona di fondovalle e di pianura con presenza di depositi alluvionali e/o fluvio-glaciali granulari e/o coesivi.
Potenziali effetti di amplificazione litologica e geometrica.



SUZZARA

PEGOGNAGA

MOGLIA